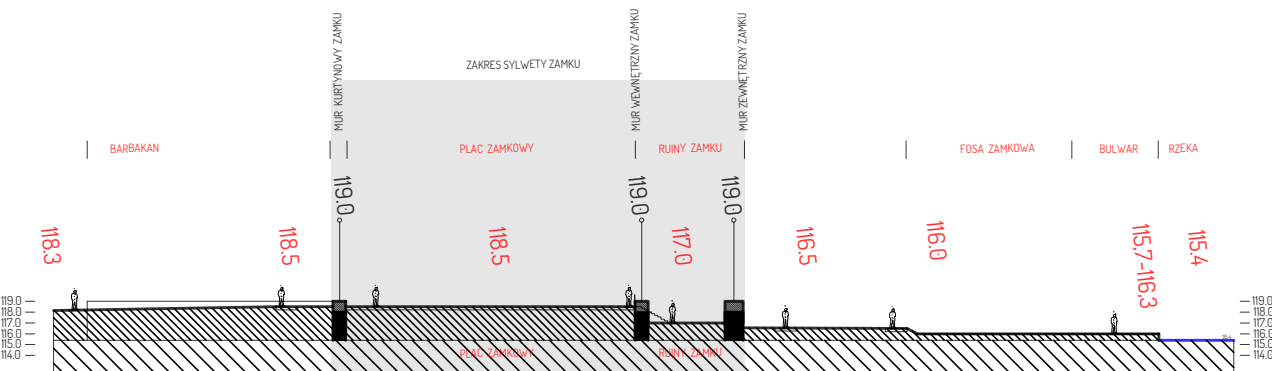
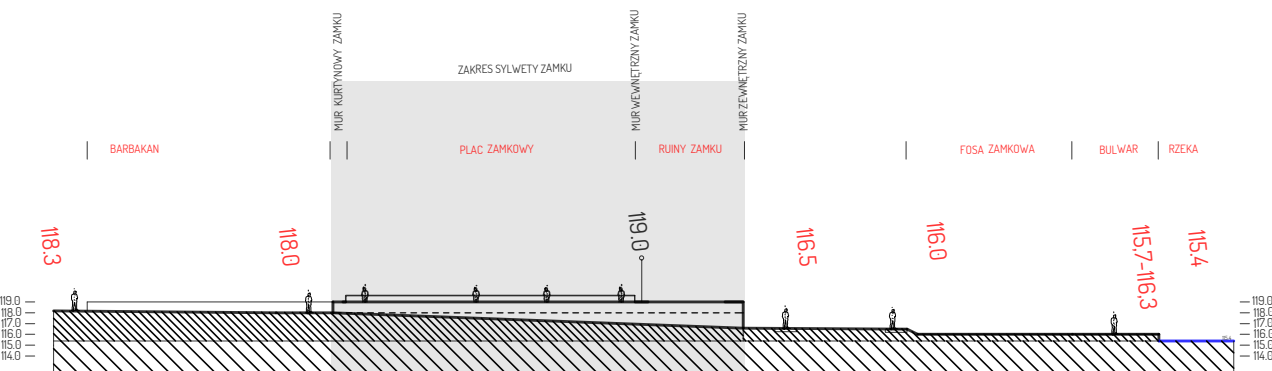


PRZEKRÓJ B-B



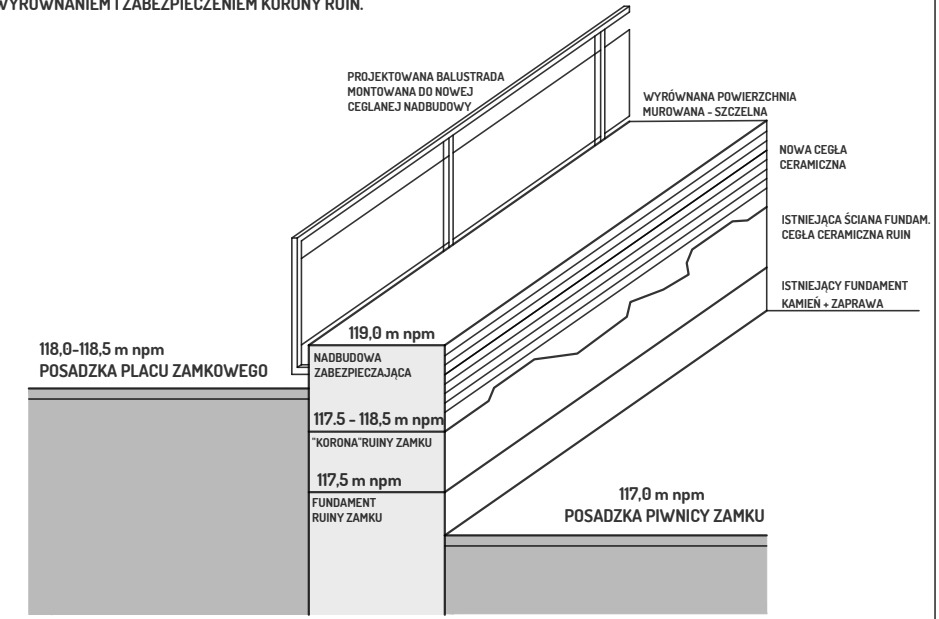
PRZEKRÓJ A-A



WIDOK BOCZNY RUIN ZAMKU

**MIEJSCE POŁĄCZENIA PLACU ZAMKOWEGO I ODSŁONIĘTYCH PIWNIC.**

PRZEKRÓJ PRZEZ ŚCIANĘ FUNDAMENTOWĄ ZAMKU Z ODTWORZENIEM, WYRÓWNIANIEM I ZABEZPIECZENIEM KORONY RUIN.



Tytuł		KONCEPCJA WSTĘPNA ZAGOSPODAROWANIA STREFY ZAMKOWEJ	
Adres inwestycji		PISZ . UL. KOPERNIKA	
Treść rysunku		PRZEKROJE A-A, B-B WIDOKI TERENU, DETAL ŚCIANY	
Inwestor		24.URZ	
Skala		1:700	
Rys.		R.0.4	
Data		2024.01.23	
Architekt		INŻ. ARCH. TOMASZ KAMIŃSKI	
Podpis		[Signature]	
UPRAWNIENIA BUDOWLANE DO PROJEKTOWANIA BEZ OGRANICZEŃ W SPECJALNOŚCI ARCHITEKTONICZNEJ		NR.UPR. PO/KK 278/2009	